

DZIEŃ 2., SOBOTA, 7 WRZEŚNIA

OS 3/6/9

Kiczyce

Długość: 11,9 km

Start: 49, 50' 45.6" N, 18, 46' 37.9" E

Meta: 49, 52' 13.3" N, 18, 48' 58.2" E

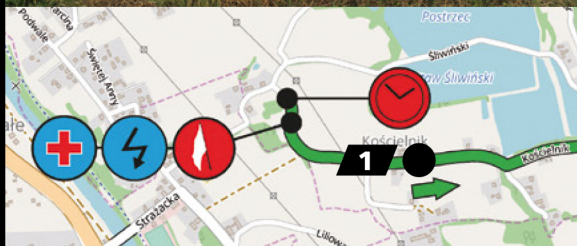
Godziny startu: RSMP: 8:25/10:40/15:45,
HRSMP: 9:25/11:40/16:45

GPS: 49, 50' 41.17" N, 18, 46' 50.21" E

Od startu: 0,3 km

Dojazd: dojdzie od startu oesu

Po długim, ciasnym łuku otwierającym oes rajdówki pokonają szybka eska, z niewidocznym wyjściem. Na wewnętrznej zostanie ustawiony ogranicznik cięcia.



GPS: 49, 50' 10.58" N, 18, 47' 34.54" E

Od startu: 2,3 km

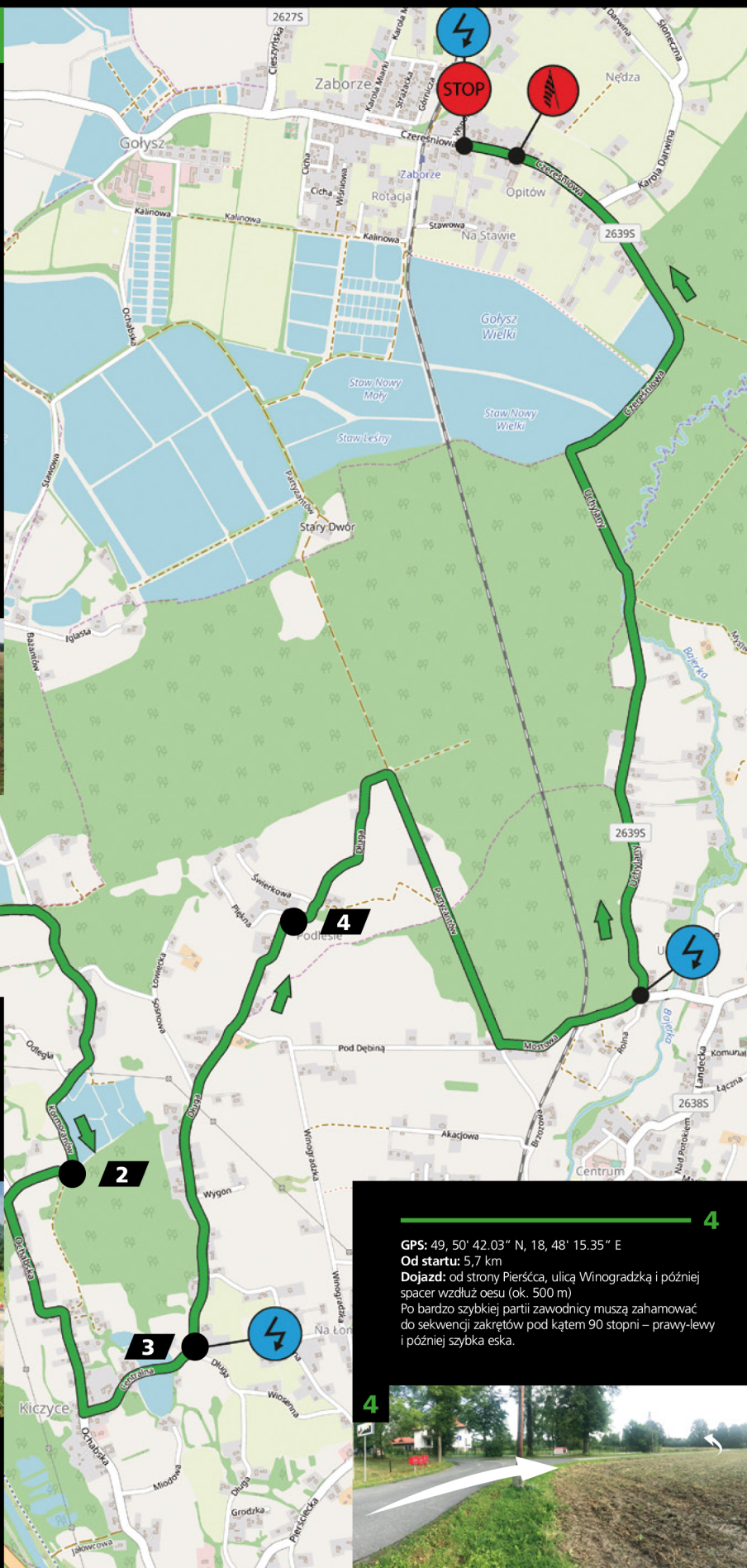
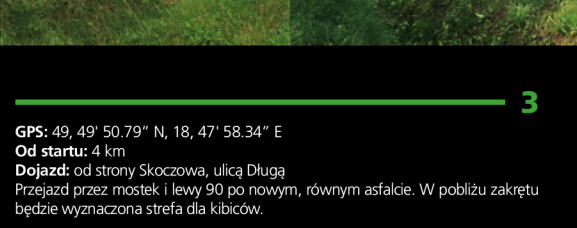
Dojazd: od strony Kiczyce, ulicą Ochabską i dojdzie pod prad oesu (ok. 300 m)
Sądząc po napisach na murze, szeroki, zacieśniający się nawrót wokół opuszczonego domu jest doskonale znany rajdowym kibicom.



GPS: 49, 49' 50.79" N, 18, 47' 58.34" E

Od startu: 4 km

Dojazd: od strony Skoczowa, ulicą Długą
Przejazd przez mostek i lewy 90 po nowym, równym asfalcie. W pobliżu zakrętu będzie wyznaczona strefa dla kibiców.



GPS: 49, 50' 42.03" N, 18, 48' 15.35" E

Od startu: 5,7 km

Dojazd: od strony Pierścica, ulicą Winogradzką i później spacer wzdłuż oesu (ok. 500 m)

Po bardzo szybkiej partii zawodnicy muszą zahamować do sekwencji zakrętów pod kątem 90 stopni – prawy-lewy i później szybka eska.

